

ЛАВИННЫЙ БЮЛЛЕТЕНЬ

от 01 Марта 2025 года

Действует с 18:00 01.03.2025 г. до 18:00 02.03.2025 г.

Подготовлен на основе данных метеорологических и снеголавинных наблюдений вблизи г. Кировска Мурманской области

ФОНОВАЯ СТЕПЕНЬ ЛАВИННОЙ ОПАСНОСТИ ПО МЕЖДУНАРОДНОЙ ШКАЛЕ



2

Умеренная

Снежный покров на крутых склонах закреплен умеренно; на остальных склонах хорошо и в целом стабилен.

Инициирование схода лавин возможно преимущественно при сильной дополнительной нагрузке с отдельных крутых склонов, очень крутых и экстремальных склонов. Самопроизвольное обрушение возможно только лавин ограниченного объема.

ПРИЗНАКИ ЛАВИННОЙ ОПАСНОСТИ

Тип сценария

Дополнительная информация

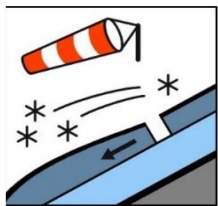

Опасные экспозиции



Обрушение снежных карнизов

Возможно самопроизвольное обрушение снежных карнизов, воздействие которых может вызвать сход лавин с нижележащих склонов. Обрушение крупных карнизов может оказать значительную нагрузку на снежный покров, и вызвать сход лавин со склонов умеренной устойчивости и крутизны.

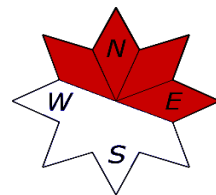
Опасно так же их прямое воздействие на человека – при выходе на карниз и при обрушении.



Метелевые лавины

Метелевый снег, отложившийся на склонах гор указанных экспозиций нестабилен.

Необходимо избегать мест скопления свежего метелевого снега, надувов, карнизов.



ХАРАКТЕР ЗАЛЕГАНИЯ СНЕЖНОГО ПОКРОВА

Пару дней Кольский полуостров находится в малоградиентном барическом поле. На предстоящие сутки, ночью, ожидается выпадение снега. На подветренных склонах и бортах кулуаров, в местах ветровой тени вероятно образование надувов и снежных полей. Нетипичный для февраля температурный режим привёл к возникновению проблем больше характерных для весеннего периода. Верхний слой снежного покрова на высотах до 500 м н.у.м. ослаблен оттепелью, на склонах видны многочисленные окатанные комья. На высоте 1000 м н.у.м. температуры отрицательные, однако сохраняется близкая к 100% влажность воздуха.

20.02, В эксп., 750 м н.у.м., угол 36°, высота снега 94 см: СТ(12)SC↓12см;

19.02, В эксп., 735 м н.у.м., угол 32°, высота снега 123 см: СТ(22)SP@26см, ECTN22;

ОБЪЯВЛЕННАЯ ЛАВИННАЯ ОПАСНОСТЬ

Лавинная опасность для объектов г. Кировск отсутствует.

ИНФОРМАЦИЯ ОБ АКТИВНЫХ ВОЗДЕЙСТВИЯХ НА СНЕЖНЫЙ ПОКРОВ

Работ по АВ не запланировано.

ПРОГНОЗ ПОГОДЫ ПО 1000 м н.у.м.

Ночью: Ю-ЮЗ, 5-10 м/с, -6...-8°C, 1-3 мм;
Днём: ЮВ-ЮЗ, 4-9 м/с, -4...-6°C, 0,5-1,0 мм;
Временами снег, туман.

ПРОГНОЗ ПОГОДЫ ПО КИРОВСКУ

Ночью: Ю, 4-9 м/с, -4...-6°C;
Днём: Ю, 4-9 м/с, -1...-3°C;
Облачно; временами снег.

ВАЖНО!!!

Разделы "фоновая степень лавинной опасности" и "характер залегания снежного покрова" носят рекомендательный характер. МКУ "Управление по делам ГОиЧС г.Кировска" не несёт ответственности за лиц, находящихся на территории, закрытой для посещения во время лавиноопасного сезона, в лавиноопасных зонах и на склонах гор за пределами территории объектов инфраструктуры г. Кировска, в лавиносборах.

Электронная версия



Справочная информация, а так же определения и термины, используемые в прогнозе можно найти [здесь](#)



Наш канал в Telegram
t.me/Avalanche_Hibiny