

## ЛАВИННЫЙ БЮЛЛЕТЕНЬ

от 27 февраля 2025 года

Действует с 18:00 27.02.2025 г. до 18:00 28.02.2025 г.

Подготовлен на основе данных метеорологических и снеголавинных наблюдений вблизи г. Кировска Мурманской области

### ФОНОВАЯ СТЕПЕНЬ ЛАВИННОЙ ОПАСНОСТИ ПО МЕЖДУНАРОДНОЙ ШКАЛЕ



# 2

#### Умеренная

Снежный покров на крутых склонах закреплен умеренно; на остальных склонах хорошо и в целом стабилен.


Инициирование схода лавин возможно преимущественно при сильной дополнительной нагрузке с отдельных крутых склонов, очень крутых и экстремальных склонов. Самопроизвольное обрушение возможно только лавин ограниченного объема.

### ПРИЗНАКИ ЛАВИННОЙ ОПАСНОСТИ

Тип сценария


Дополнительная информация

Опасные экспозиции



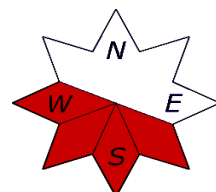
#### Мокрые лавины

На склонах гор указанных экспозиций возможен сход мокрых лавин. Снежный покров ослаблен в связи с наличием в нём жидкой воды. При наличии корки таяния-замерзания необходимо ограничивать время нахождения в горах временем ее таяния. После теплых ночей опасность присутствует уже с утра. Важно планирование времени выхода и возвращения с маршрута, следует избегать зон выброса лавин.



#### Обрушение снежных карнизов

Возможно самопроизвольное обрушение снежных карнизов, воздействие которых может вызвать сход лавин с нижележащих склонов. Обрушение крупных карнизов может оказать значительную нагрузку на снежный покров, и вызвать сход лавин со склонов умеренной устойчивости и крутизны. Опасно так же их прямое воздействие на человека – при выходе на карниз и при обрушении.



### ХАРАКТЕР ЗАЛЕГАНИЯ СНЕЖНОГО ПОКРОВА

Нетипичный для февраля температурный режим привёл к возникновению проблем больше характерных для весеннего периода. Верхний слой снежного покрова на высотах до 500 м н.у.м. ослаблен оттепелью, на склонах видны многочисленные окатанные комья. На высоте 1000 м н.у.м. температуры отрицательные, однако сохраняется близкая к 100% влажность воздуха. Регистрировался метелевый перенос снега ветром ЮЗ-ЗЮЗ направления.

20.02, В эксп., 750 м н.у.м., угол 36°, высота снега 94 см: СТ(12)SC↓12см;

19.02, В эксп., 735 м н.у.м., угол 32°, высота снега 123 см: СТ(22)SP@26см, ECTN22;

16.02, В эксп., 830 м н.у.м., угол 30°, высота снега 94 см: СТ(21)SP↓30см.

### ОБЪЯВЛЕННАЯ ЛАВИННАЯ ОПАСНОСТЬ

Лавинная опасность для объектов г. Кировск отсутствует.

### ИНФОРМАЦИЯ ОБ АКТИВНЫХ ВОЗДЕЙСТВИЯХ НА СНЕЖНЫЙ ПОКРОВ

Работ по АВ не запланировано.

#### ПРОГНОЗ ПОГОДЫ ПО 1000 м н.у.м.

Ночью: ЮЮЗ-ЗЮЗ, 7-12 м/с, -4...-6°C, 0-0,5 мм;

Днём: ЮЮЗ-ЗЮЗ, 3-8 м/с, -4...-6°C, 0,2-0,5 мм;

Временами снег, позёмок, туман.

#### ПРОГНОЗ ПОГОДЫ ПО КИРОВСКУ

Ночью: ЮЗ, 2-7 м/с, +1...-2°C;

Днём: ЮЗ, 2-7 м/с, +1...-2°C;

Облачно, временами снег.

#### ВАЖНО!!!

Разделы "фоновая степень лавинной опасности" и "характер залегания снежного покрова" **носят рекомендательный характер.** МКУ "Управление по делам ГОиЧС г.Кировска" не несёт ответственности за лиц, находящихся на территории, закрытой для посещения во время лавиноопасного сезона, в лавиноопасных зонах и на склонах гор за пределами территории объектов инфраструктуры г. Кировска, в лавиносборах.

Электронная версия



Справочная информация, а так же определения и термины, используемые в прогнозе можно найти [здесь](#)



Наш канал в Telegram  
[t.me/Avalanche\\_Hibiny](https://t.me/Avalanche_Hibiny)